




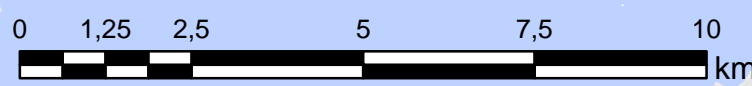
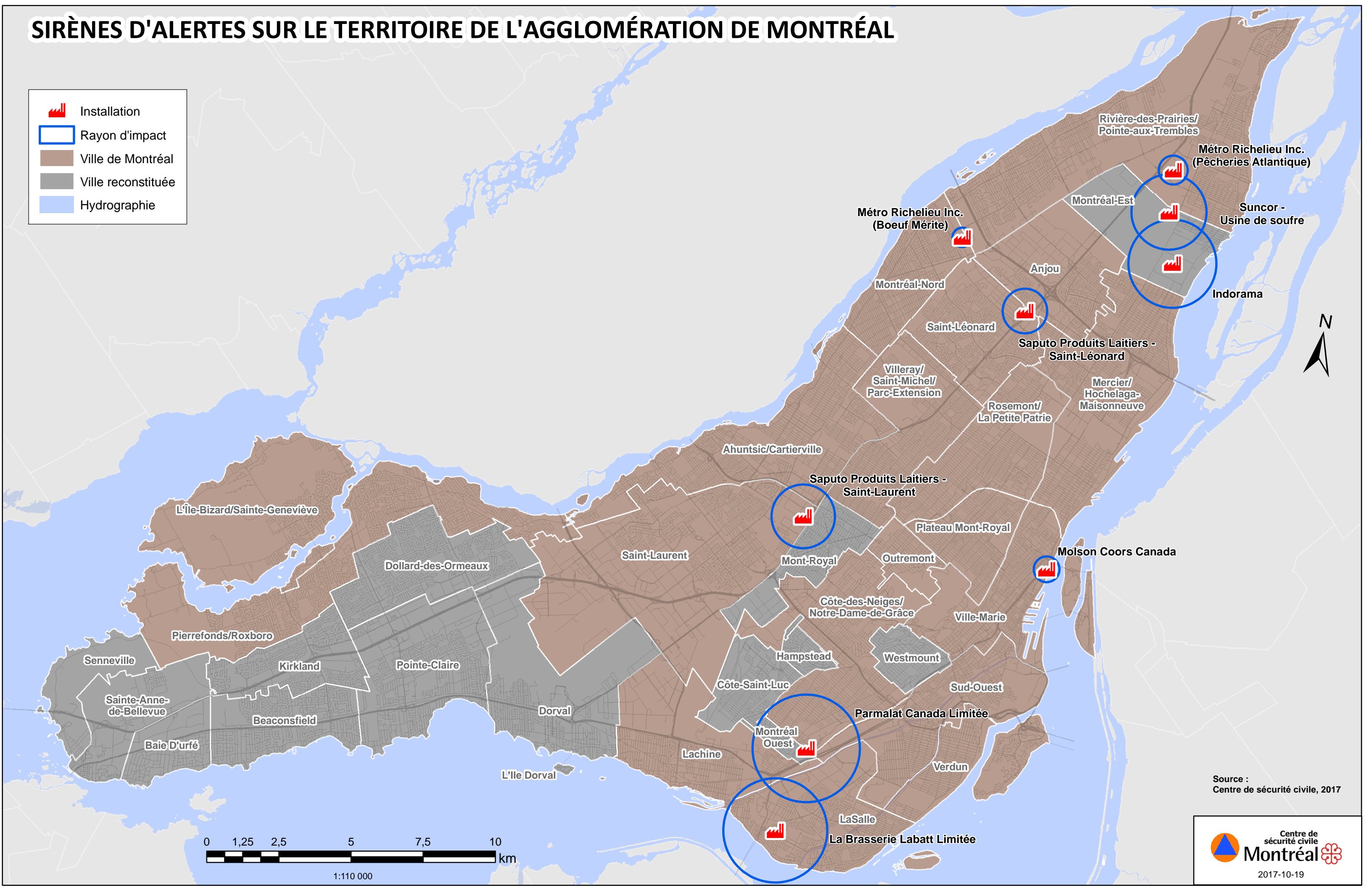


# SIRÈNES D'ALERTE SUR LE TERRITOIRE DE L'AGGLOMÉRATION DE MONTRÉAL

-  Installation
-  Rayon d'impact
-  Ville de Montréal
-  Ville reconstituée
-  Hydrographie



1:110 000

Source :  
Centre de sécurité civile, 2017



Centre de  
sécurité civile  
**Montréal**  
2017-10-19